



OD 160 000 PLN

SPRZEDAŻ

DZIAŁKI W SŁAWIE NAD JEZIOREM - W LESIE

- **LOKALIZACJA:** 100 M OD LINII BRZEGOWEJ JEZIORA SŁAWSKIEGO, W OTOCZENIU LASÓW
- **POWIERZCHNIA DZIAŁEK:** 230-250 M²
- **WARUNKI TECHNICZNE:** WARUNKI PRZYŁĄCZENIA INSTALACJI WODNO-KANALIZACYJNEJ, MOŻLIWOŚĆ UZYSKANIA POZWOLENIA NA BUDOWĘ, ZABUDOWA REKREACYJNA





POLCONTROL
GRUPA POLCONTROL

+ 48 793 194 671
WWW.LESNEDOMKI.PL

DZIAŁKI W SŁAWIE

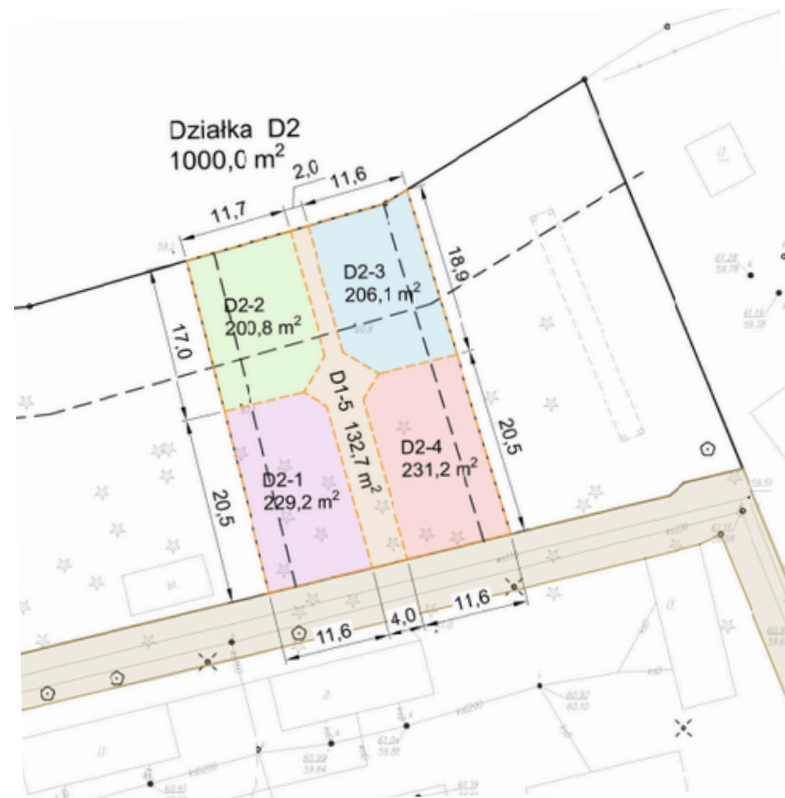
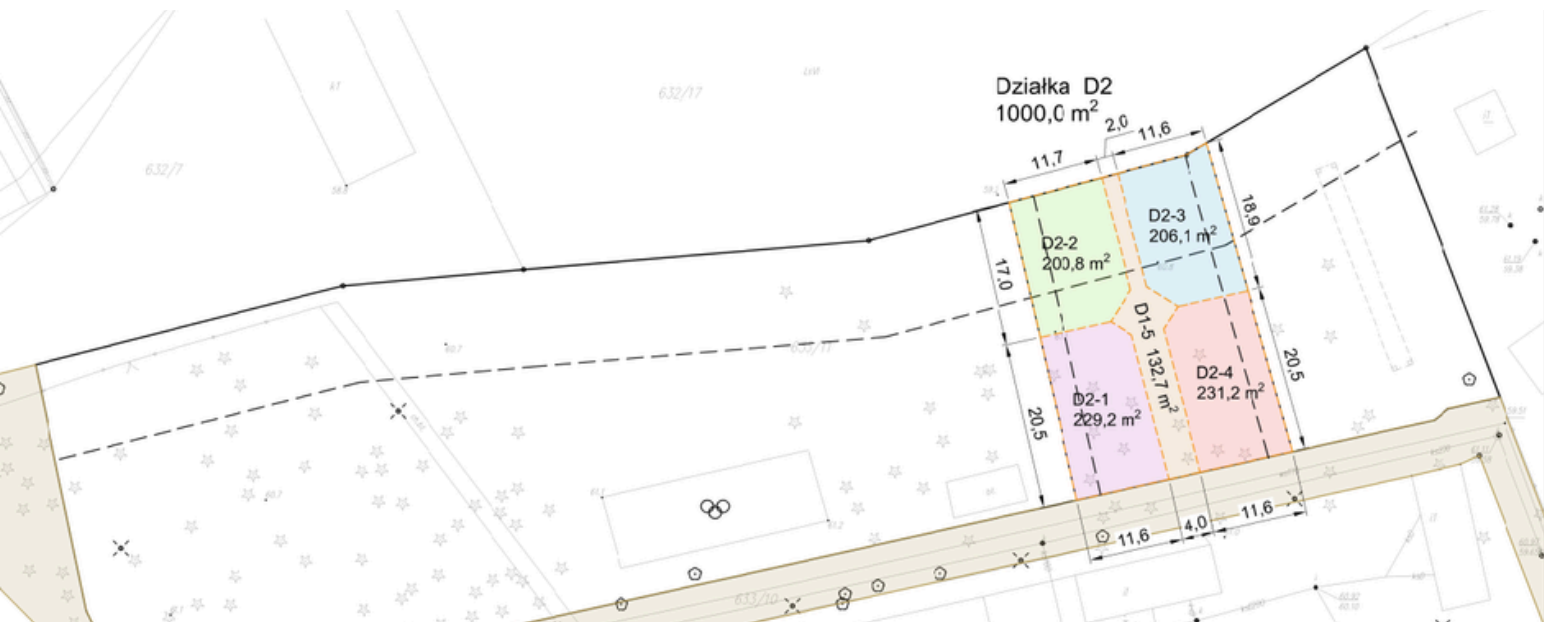
WOJ. LUBUSKIE, POWIAT WSCHOWSKI,
GMINA SŁAWA M., OBRĘB SŁAWA

- PRZEDMIOTEM SPRZEDAŻY SĄ PARCELE W DZIAŁCE NR 633/11 W SŁAWIE (W OBSZARZE OZNACZONYM NA RYSUNKU OBOK) 
- **SKONTAKTUJ SIĘ Z NAMI,** BY POZNAĆ SZCZEGÓŁY DOT. UZYSKANIA WŁASNOŚCI I WYODRĘBNIENIA NABYTEJ DZIAŁKI



DZIAŁKI W SŁAWIE

PLAN PODZIAŁU Z GRUNTU NR 633/11



DZIAŁKA (UDZIAŁ) CENA

D2-1	170 000 PLN
D2-2	180 000 PLN
D2-3	170 000 PLN
D2-4	160 000 PLN

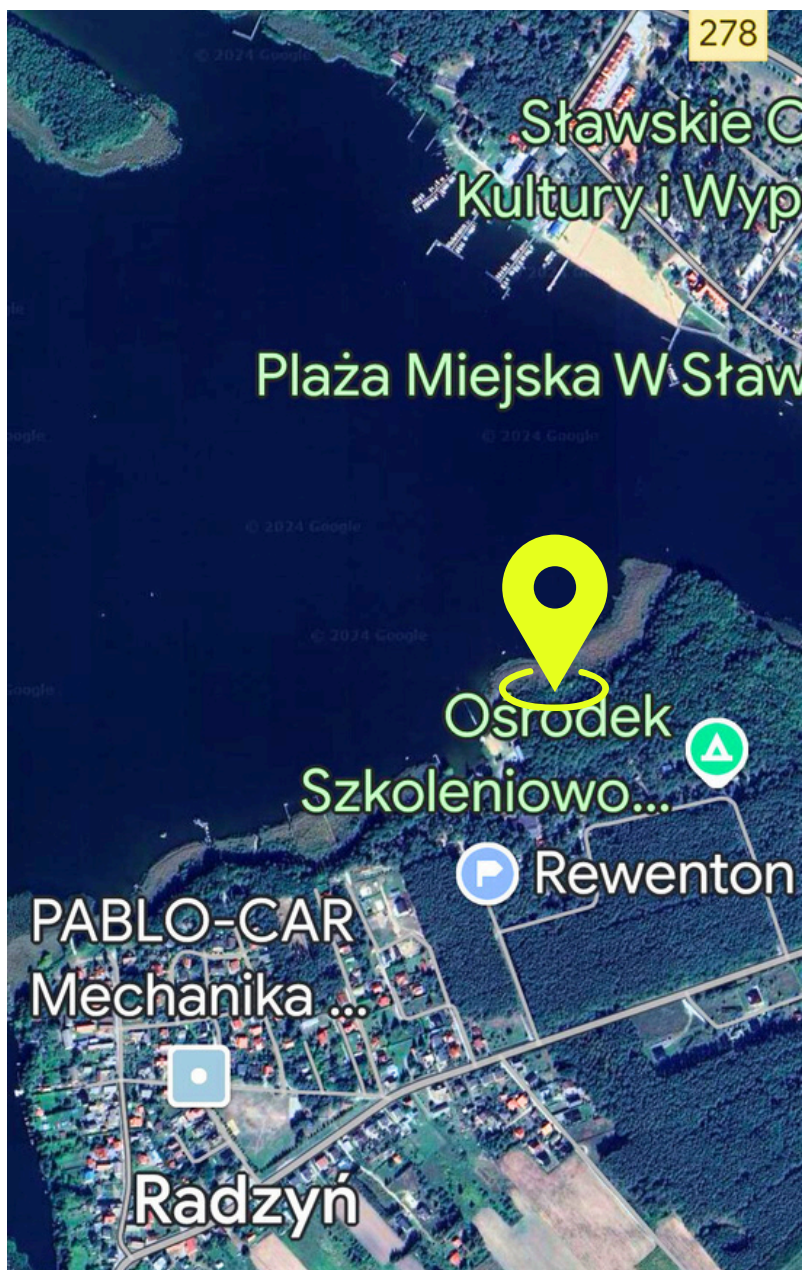
Do kwoty sprzedaży
doliczany jest podatek VAT

DZIAŁKI W SŁAWIE

WOJ. LUBUSKIE, POWIAT WSCHOWSKI,
GMINA SŁAWA M., OBRĘB SŁAWA

O SŁAWIE I INWESTYCJI

- Położenie w odległości 100 metrów od linii brzegowej Jeziora Sławskiego, w otoczeniu lasu, zrewitalizowanego parku oraz ośrodka wypoczynkowego Rewenton
- Łatwy dostęp do bogatej infrastruktury turystycznej Sławy: Sławskiego Centrum Kultury i Wypoczynku, gastronomii, rozrywki, sportów wodnych, ścieżek rowerowych i szlaków pieszych
- W Miejscowym Planie Zagospodarowania Przestrzennego dopuszczalna zabudowa:
<https://mpzp.igeomap.pl/doc/wschowa/slawa/032.pdf>
- Media: sieci wodno-kanalizacyjnej
- Kupno udziału w działce zapewnia możliwość uzyskania pozwolenia na budowę i zniesienia współwłasności po zakończeniu budowy



DZIAŁKI W SŁAWIE

WOJ. LUBUSKIE, POWIAT WSCHOWSKI,
GMINA SŁAWA M., OBRĘB SŁAWA

ZASADY SPRZEDAŻY

- Przedmiotem sprzedaży jest udział w wyodrębnionej ewidencyjnie działce powstającej w wyniku podziału gruntu 633/11 w Sławie
- Działki mają dostęp do drogi publicznej oraz prawo korzystania z drogi wewnętrznej
- Uzyskanie własności i wyodrębnienie działki (udziału) może nastąpić w wyniku zniesienia współwłasności po zabudowaniu działki co najmniej dwoma budynkami wzniesionymi w oparciu o pozwolenie na budowę
- umowy sprzedażowe zawierają warunki korzystania z nieruchomości, drogi wewnętrznej oraz gwarantują współwłaścicielom składanie odrębnych wniosków o pozwolenie na budowę
- Media: działki z wydanymi warunkami przyłączenia sieci wodno-kanalizacyjnej
- Zachęcamy do kontaktu w celu omówienia szczegółów transakcji

POLCONTROL
GRUPA POLCONTROL

+ 48 793 194 671
WWW.LESNEDOMKI.PL

**Powyższa oferta ma charakter informacyjny
i nie stanowi oferty handlowej w rozumieniu art. 66 §1 Kodeksu Cywilnego.**